



« » 20 г.

СОГЛАСОВАНО
Руководитель ОИВ

« » 20 г.

ПАСПОРТ ДОСТУПНОСТИ
объекта социальной инфраструктуры
№ б/н

1. Общие сведения об объекте

- 1.1. Наименование (вид) объекта Муниципальное бюджетное дошкольное образовательное учреждение Петрозаводского городского округа «Детский сад №70 «Цветик - семицветик»
- 1.2. Адрес объекта 185005, Республика Карелия, г. Петрозаводск, проспект Александра Невского, д. 15-А
- 1.3. Сведения о размещении объекта:
 - отдельно стоящее здание 2 этажа, 701,9 кв.м
 - наличие прилегающего земельного участка (да, нет); 3557 кв.м
- 1.4. Год постройки здания 1957, последнего капитального ремонта 1980
- 1.5. Дата предстоящих плановых ремонтных работ: *текущего 2016*

сведения об организации, расположенной на объекте

- 1.6. Название организации (учреждения), (полное юридическое наименование - согласно учредительных документов, краткое наименование) Муниципальное бюджетное дошкольное образовательное учреждение Петрозаводского городского округа «Детский сад №70 «Цветик - семицветик» (МДОУ «Детский сад №70»)
- 1.7. Юридический адрес организации (учреждения) Муниципальное бюджетное дошкольное образовательное учреждение Петрозаводского городского округа «Детский сад №70 «Цветик - семицветик» (МДОУ «Детский сад №70»)
- 1.8. Основание для пользования объектом: договор ссуды недвижимого муниципального имущества Петрозаводского городского округа №14 от 28.12.2013г.
- 1.9. Форма собственности: государственная
- 1.10. Территориальная принадлежность: муниципальная
- 1.11. Вышестоящая организация (*наименование*): Администрация Петрозаводского городского округа
- 1.12. Адрес вышестоящей организации, другие координаты: 185910, Республика Карелия, г. Петрозаводск, проспект Ленина, д.2.

2. Характеристика деятельности организации на объекте (по обслуживанию населения):

2.1. Сфера деятельности: *образование.*

2.2. Виды оказываемых услуг: предоставление общедоступного и бесплатного дошкольного образования по образовательным программам дошкольного образования и обеспечение наблюдения и ухода за детьми дошкольного возраста.

2.3. Форма оказания услуг: *на объекте.*

2.4. Категории обслуживаемого населения по возрасту: (дети дошкольного возраста с 3 до 5 лет).

2.5. Категории обслуживаемых инвалидов:

2.6. Плановая МОЩНОСТЬ: посещаемость (количество обслуживаемых в день), вместимость, пропускная способность: 103

2.7. Участие в исполнении ИПР инвалида, ребенка-инвалида: да.

3. Состояние доступности объекта

3.1. Путь следования к объекту пассажирским транспортом

(описать маршрут движения с использованием пассажирского транспорта): остановка ул. Луначарского, троллейбус №1,3, автобус №3,12.

наличие адаптированного пассажирского транспорта к объекту: нет.

3.2. Путь к объекту от ближайшей остановки пассажирского транспорта:

3.2.1. расстояние до объекта от остановки транспорта: 400м.

3.2.2. время движения (пешком): 15 мин.

3.2.3. наличие выделенного от проезжей части пешеходного пути: *да.*

3.2.4. Перекрестки: *регулируемые, со звуковой сигнализацией, таймером.*

3.2.5. Информация на пути следования к объекту: *нет.*

3.2.6. Перепады высоты на пути: *есть* (поребрики, лестницы).

Их обустройство для инвалидов на коляске: нет.

3.3 Организация доступности объекта для инвалидов - форма обслуживания"

№ № п/п	Категория инвалидов (вид нарушения)	Вариант организации доступности объекта (формы обслуживания)*
1.	Все категории инвалидов и МГН	
	<i>в том числе инвалиды:</i>	
2	передвигающиеся на креслах-колясках	«ВНД»
3	с нарушениями опорно-двигательного аппарата	«ВНД»
4	с нарушениями зрения	«ВНД»
5	с нарушениями слуха	«ВНД»
6	с нарушениями умственного развития	«ВНД»

* - указывается один из вариантов: «А», «Б», «ДУ», «ВНД»

3.4 Состояние доступности основных структурно-функциональных зон

Ш п	Основные структурно-функциональные зоны	Состояние доступности, в том числе для основных категорий инвалидов**
1.	Территория, прилегающая к зданию (участок)	ДУ
2.	Вход (входы) в здание	ДУ
э.	Путь (пути) движения внутри здания (в т.ч. пути эвакуации)	ДУ
4.	Зона целевого назначения здания (целевого посещения объекта)	ДУ
5.	Санитарно-гигиенические помещения	ДУ
6.	Система информации и связи (на всех зонах)	ВИД
7.	Пути движения к объекту (от остановки транспорта)	ДУ

** Указывается: ДП-В - доступно полностью всем; ДП-И (К, О, С, Г, У) - доступно полностью избирательно (указать категории инвалидов); ДЧ-В - доступно частично всем; ДЧ-И (К, О, С, Г, У) - доступно частично избирательно (указать категории инвалидов); ДУ - доступно условно, ВНД - временно недоступно

3.5. ИТОГОВОЕ ЗАКЛЮЧЕНИЕ о состоянии доступности ОСИ:

4. Управленческое решение

4.1. Рекомендации по адаптации основных структурных элементов объекта

№ № п \п	Основные структурно-функциональные зоны объекта	Рекомендации по адаптации объекта (вид работы)*
1	Территория, прилегающая к зданию (участок)	Капитальный ремонт, индивидуальное решение с ТСР
2	Вход (входы) в здание	Текущий ремонт, индивидуальное решение с ТСР?
3	Путь (пути) движения внутри здания (в т.ч. пути эвакуации)	Текущий ремонт, индивидуальное решение с ТСР?
4	Зона целевого назначения здания (целевого посещения объекта)	Текущий ремонт, индивидуальное решение с ТСР
5	Санитарно-гигиенические помещения	индивидуальное решение с ТСР
6	Система информации на объекте (на всех зонах)	индивидуальное решение с ТСР
7	Пути движения к объекту (от остановки транспорта)	индивидуальное решение с ТСР
8	Все зоны и участки	

*- указывается один из вариантов (видов работ): не нуждается; ремонт (текущий, капитальный); индивидуальное решение с ТСР; технические решения невозможны - организация альтернативной фирмой обслуживания

4.2. Период проведения работ в рамках исполнения

4.3 Ожидаемый результат (по состоянию доступности) после выполнения работ по адаптации

Оценка результата исполнения программы, плана (по состоянию доступности)

4.4. Для принятия решения требуется, не требуется (*нужное подчеркнуть*):

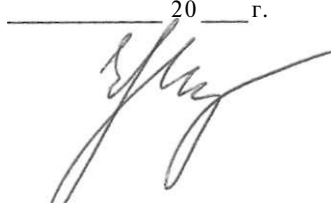
Согласование

Имеется заключение уполномоченной организации о состоянии доступности объекта (*наименование документа и выдавшей его организации, дата*), прилагается: не имеется.

4.5. Информация размещена (обновлена) на Карте доступности Республики Карелия

(дата, наименование сайта, портала)

УТВЕРЖДАЮ
Руководитель
вышестоящей организации

_____ 20 ____ г.

15 апреля 2016г.

**АКТ ОБСЛЕДОВАНИЯ
объекта социальной инфраструктуры**

АПГО

1. Общие сведения об объекте

- 1.1. Наименование (вид) объекта Муниципальное бюджетное дошкольное образовательное учреждение Петрозаводского городского округа «Детский сад №70 «Цветик - семицветик»
- 1.2. Адрес объекта 185005, Республика Карелия, г. Петрозаводск, проспект Александра Невского, д. 15-А
- 1.3. Сведения о размещении объекта:
- отдельно стоящее здание 2 этажа, 701,9 кв.м
- наличие прилегающего земельного участка (да, нет); 3557 кв.м
- 1.4. Год постройки здания 1957г., последнего капитального ремонта 1980г.
- 1.5. Дата предстоящих плановых ремонтных работ: *текущего 2016г.*
- 1.6. Название организации (учреждения), (полное юридическое наименование - согласно Уставу, краткое наименование) Муниципальное бюджетное дошкольное образовательное учреждение Петрозаводского городского округа «Детский сад №70 «Цветик - семицветик» МДОУ «Детский сад №70»
- 1.7. Юридический адрес организации (учреждения) 185005, Республика Карелия, г. Петрозаводск, проспект Александра Невского, д. 15-А

2. Характеристика деятельности организации на объекте

Дополнительная информация воспитание и обучение детей дошкольного возраста

3. Состояние доступности объекта

3.1 Путь следования к объекту пассажирским транспортом
(описать маршрут движения с использованием пассажирского транспорта)
остановка ул. Луначарского, троллейбус №1,3, автобус №3,12.,
наличие адаптированного пассажирского транспорта к объекту: нет

3.2 Путь к объекту от ближайшей остановки пассажирского транспорта:

- 3.2.1 расстояние до объекта от остановки транспорта 400 м
- 3.2.2 время движения (пешком) 20 мин
- 3.2.3 наличие выделенного от проезжей части пешеходного пути (*да, нет*),
- 3.2.4 Перекрестки: *регулируемые, со звуковой сигнализацией, таймером.*
- 3.2.5 Информация на пути следования к объекту: *нет*
- 3.2.6 Перепады высоты на пути: *есть, нет* (поребрики, лестницы)

Их обустройство для инвалидов на коляске: *нет*.

3.3 Организация доступности объекта для инвалидов - форма обслуживания

№ № п/п	Категория инвалидов (вид нарушения)	Вариант организации доступности объекта (формы обслуживания)*
1.	Все категории инвалидов и МГН	
	<i>в том числе инвалиды:</i>	
2.	передвигающиеся на креслах-колясках	ВНД
3.	с нарушениями опорно-двигательного аппарата	ВНД
4.	с нарушениями зрения	ДУ
5.	с нарушениями слуха	ДУ
6.	с нарушениями умственного развития	ВНД

* - указывается один из вариантов: «А», «Б», «ДУ», «ВНД»

3.4 Состояние доступности основных структурно-функциональных зон

№ № п/п	Основные структурно- функциональные зоны	Состояние доступности, в том числе для основных категорий инвалидов**	Приложение	
			№ на плане	№ фото
1.	Территория, прилегающая к зданию (участок)	ДП-и (С,П	6,7,8,9	
2.	Вход (входы) в здание	ДП-И (с,Г)	10,11,12, 13	
3.	Путь (пути) движения внутри здания (в т.ч. пути эвакуации)	ДП-и (с,Г)		
4.	Зона целевого назначения здания (целевого посещения объекта)	дп-и (с,п		
5.	Санитарно-гигиенические помещения	ДП-и (сп	14	
6.	Система информации и связи (на всех зонах)	дп-и (СП		
7.	Пути движения к объекту (от остановки транспорта)	дп-и (с,г)		

** Указывается: ДП-В - доступно полностью всем; ДП-И (К, О, С, Г, У) - доступно полностью избирательно (указать категории инвалидов); ДЧ-В - доступно частично всем; ДЧ-И (К, О, С, Г, У) - доступно частично избирательно (указать категории инвалидов); ДУ - доступно условно, ВНД - недоступно

3.5. ИТОГОВОЕ ЗАКЛЮЧЕНИЕ о состоянии доступности ОСИ: МДОУ «Детский сад №70» недоступно

4. Управленческое решение (проект)

4.1. Рекомендации по адаптации основных структурных элементов объекта:

№ № п \п	Основные структурно-функциональные зоны объекта	Рекомендации по адаптации объекта (вид работы)*
1	Территория, прилегающая к зданию (участок)	Капитальный ремонт
2	Вход (входы) в здание	индивидуальное решение с ТСП
3	Путь (пути) движения внутри здания (в т.ч. пути эвакуации)	индивидуальное решение с ТСП
4	Зона целевого назначения здания (целевого посещения объекта)	индивидуальное решение с ТСП
5	Санитарно-гигиенические помещения	индивидуальное решение с ТСП
6	Система информации на объекте (на всех зонах)	капитальный ремонт
7	Пути движения к объекту (от остановки транспорта)	индивидуальное решение с ТСП
8.	Все зоны и участки	Техническое решение невозможны

*- указывается один из вариантов (видов работ): не нуждается; ремонт (текущий, капитальный); индивидуальное решение с ТСП; технические решения невозможны - организация альтернативной формы обслуживания

4.2. Период проведения работ объект - ВИД для инвалидов, работы не планируются

(указывается наименование документа: программы, плана)

4.3 Ожидаемый результат (по состоянию доступности) после выполнения работ по адаптации

Оценка результата исполнения программы, плана (по состоянию доступности)

4.4. Для принятия решения требуется, не требуется *(нужное подчеркнуть)*:

4.4.1. согласование на заседании Совета по делам инвалидов при Главе Республики Карелия: требуется

4.4.2. согласование работ с надзорными органами *(в сфере проектирования и строительства, архитектуры, охраны памятников, другое - указать)*

4.4.3. техническая экспертиза; разработка проектно-сметной документации: требуется

4.4.4. согласование с вышестоящей организацией (собственником объекта): требуется

4.4.5. согласование с общественными организациями инвалидов ;;

4.4.6. другое

Имеется заключение уполномоченной организации о состоянии доступности объекта {наименование документа и выдавшей его организации, дата}, прилагается

4.7. Информация может быть размещена (обновлена) на Карте доступности Республики Карелия

(дата, наименование сайта, портала)

5. Особые отметки

ПРИЛОЖЕНИЯ:

Результаты обследования:

- | | |
|---------------------------------------------------------------------------|-------------|
| 1. Территории, прилегающей к зданию (участок) | на 1 л. |
| 2. Входа (входов) в здание | на 1 л. |
| 3. Путь (путей) движения внутри здания | на 1 л. |
| 4. Зоны целевого назначения объекта | на 1л. |
| 5. Санитарно-гигиенических помещений | на 1л. |
| 6. Системы информации (и связи) на объекте | на 1л. |
| Результаты фотофиксации на объекте _____ | на _____ л. |
| Поэтажные планы, паспорт БТИ _____ | на 2 л. |
| Другое (в том числе дополнительная информация о путях движения к объекту) | |


Руководитель
рабочей группы заведующий С.А.Жаркова
(Должность, Ф.И.О.)



(Подпись)


Члены рабочей группы:

Заместитель заведующего по ВМР Д.В.Маликина
(Должность, Ф.И.О.)



(Подпись)

Заместитель заведующего по АХР Н.З.Симанова
(Должность, Ф.И.О.)



(Подпись)

Приложение
к Акту обследования ОСИ к паспорту доступности ОСИ № 1 от «15» апреля 2016 г.

I Результаты обследования:

1. Территории, прилегающей к зданию (участка)

Муниципальное бюджетное дошкольное образовательное учреждение Петрозаводского городского округа «Детский сад №70 «Цветик - семицветик»
185005, Республика Карелия, г. Петрозаводск, проспект Александра Невского, д. 15-А
Наименование объекта, адрес

№ п/п	Наименование функционально-планировочного элемента	Наличие элемента			Выявленные нарушения и замечания		Работы по адаптации объектов	
		есть/нет	№ на плане	№ фото	Содержание	Значимо для инвалида (категория)	Содержание	Виды работ
1.1	Вход (входы) на территорию	есть	1,2,3,4,5		Через калитки или ворота	Всех категорий	Замена или расширение калиток	капитальный
1.2	Путь(пути) движения на территории	есть			Отсутствует съезд на тротуар, визуальная информация. Асфальт неровный, на игровых площадках песок.	Всех категорий	Замена покрытия, укладка нового асфальта, отсыпка песком игрового участка	капитальный
1.3	Лестница (наружная)	есть	5,17		Пожарный эвакуационный выход - отсутствие поручней с двух сторон	Всех категорий	Установка поручней	текущий
1.4	Пандус (наружный)	нет			отсутствует	Всех категорий	Установка пандусов	капитальный
1.5	Автостоянка и парковка	нет			Организация парковки	Всех категорий	Возможно за территорией детского сада	капитальный

ОБЩИЕ
требования к
зоне

II Заключение по зоне:

Наименование структурно-функциональной зоны	Состояние доступности* (к пункту 3.4 Акта обследования ОСИ)	Приложение		Рекомендации по адаптации (вид работы)** к пункту 4.1 Акта обследования ОСИ
		№ на плане	№ фото	
Прилегающая зона к зданию детского сада	ДП-и (с,Г)			Технические решения невозможны

* указывается: ДП-В - доступно полностью всем; ДП-И (К, О, С, Г, У) - доступно полностью избирательно (указать категории инвалидов); ДЧ-В - доступно частично всем; ДЧ-И (К, О, С, Г, У) - доступно частично избирательно (указать категории инвалидов); ДУ - доступно условно, ВНД - недоступно

**указывается один из вариантов: не нуждается; ремонт (текущий, капитальный); индивидуальное решение с ТСР; технические решения невозможны - организация альтернативной формы обслуживания

Комментарий к

заключению: _____

2. Входа (входов) в здание

№ п/п	Наименование функционально-планировочного элемента	Наличие элемента			Выявленные нарушения и замечания		Работы по адаптации объектов	
		есть/нет	№ на плане	№ фото	Содержание	Значимо для инвалида (категория)	Содержание	Виды работ
2.1	Лестница (наружная)	есть	5, 17		Высокая, железная	Всех категорий	Технически невозможно	
2.2	Пандус (наружный)	нет			отсутствие	Всех категорий	Установка пандуса	капитальный
2.3	Входная площадка (перед дверью)	есть			Маленькая площадь с высокой ступенькой	Всех категорий	Расширение площадки, убирание ступенек	капитальный
2.4	Дверь(входная)	есть			Узкая, однодверная	Всех категорий	Технически невозможно	
2.5	Тамбур	есть	28		Узкий, маленький	Всех категорий	Технически невозможно	
	ОБЩИЕ требования к зоне							

II Заключение по зоне:

Наименование структурно-функциональной зоны	Состояние доступности* (к пункту 3.4 Акта обследования ОСИ)	Приложение		Рекомендации по адаптации (вид работы)** к пункту 4.1 Акта обследования ОСИ
		№ на плане	№ фото	
	ДП-И(С,г)			ВНД

* указывается: ДП-В - доступно полностью всем; ДП-И (К, О, С, Г, У) - доступно полностью избирательно (указать категории инвалидов); ДЧ-В - доступно частично всем; ДЧ-И (К, О, С, Г, У) - доступно частично избирательно (указать категории инвалидов); ДУ - доступно условно, ВНД - недоступно

**указывается один из вариантов: не нуждается; ремонт (текущий, капитальный); индивидуальное решение с ТСР; технические решения невозможны - организация альтернативной формы обслуживания

Комментарий к заключению: ВНД

3. Пути (путей) движения внутри здания (в т.ч. путей эвакуации)

* в/п	Наименование функционально-планировочного элемента	Наличие элемента			Выявленные нарушения и замечания		Работы по адаптации объектов	
		есть/нет	№ на плане	№ фото	Содержание	Значимо для инвалида (категория)	Содержание	Виды работ
3.1	Коридор (вестибюль, зона ожидания, галерея, балкон)	есть			Отсутствуют тактильные обозначения		Установка тактильных табличек, направляющих поручней	текущий
3.2	Лестница (внутри здания)	есть	27		На второй этаж с узкими ступеньками		Технически невозможно расширить ступеньки	
3.3	Пандус(внутри здания)	нет			Отсутствие		Технически невозможно	
3.4	Лифт пассажирский (или подъемник)	нет			Отсутствие		Технически невозможно	
3.5	Дверь	есть			порожки		Технически невозможно	
3.6	Пути эвакуации (в т.ч. зоны безопасности)	есть			По внешним лестницам		Технически невозможно	
	ОБЩИЕ требования к зоне				ДП-И (С,Г)		Технически невозможно	

II Заключение по зоне:

Наименование структурно-функциональной зоны	Состояние доступности* (к пункту 3.4 Акта обследования ОСИ)	Приложение		Рекомендации по адаптации (вид работы)** к пункту 4.1 Акта обследования ОСИ
		№ на плане	№ фото	
Путь движения внутри здания	ДП-И (СП)			Технически невозможно

* указывается: ДП-В - доступно полностью всем; ДП-И (К, О, С, Г, У) - доступно полностью избирательно (указать категории инвалидов); ДЧ-В - доступно частично всем; ДЧ-И (К, О, С, Г, У) - доступно частично избирательно (указать категории инвалидов); ДУ - доступно условно, ВНД - недоступно

**указывается один из вариантов: не нуждается; ремонт (текущий, капитальный); индивидуальное решение с ТСР; технические решения невозможны - организация альтернативной формы обслуживания

Комментарий к заключению:

4. Зоны целевого назначения здания (целевого посещения объекта)

Вариант I - зона обслуживания инвалидов

№ п/п	Наименование функционально-планировочного элемента	Наличие элемента			Выявленные нарушения и замечания		Работы по адаптации объектов	
		есть/нет	№ на плане	№ фото	Содержание	Значимо для инвалида (категория)	Содержание	Виды работ
4.1	Кабинетная форма обслуживания	нет						
4.2	Зальная форма обслуживания	нет						
4.3	Прилавочная форма обслуживания	нет						
4.4	Форма обслуживания с перемещением по маршруту	нет						
4.5	Кабина индивидуального обслуживания	нет						
	ОБЩИЕ требования к зоне							

II Заключение по зоне:

Наименование структурно-функциональной зоны	Состояние доступности* (к пункту 3.4 Акта обследования ОСИ)	Приложение		Рекомендации по адаптации (вид работы)** к пункту 4.1 Акта обследования ОСИ
		№ на плане	№ фото	
	ВНД			ВНД

* указывается: ДП-В - доступно полностью всем; ДП-И (К, О, С, Г, У) - доступно полностью избирательно (указать категории инвалидов); ДЧ-В - доступно частично всем; ДЧ-И (К, О, С, Г, У) - доступно частично избирательно (указать категории инвалидов); ДУ - доступно условно, ВНД - недоступно

**указывается один из вариантов: не нуждается; ремонт (текущий, капитальный); индивидуальное решение с ТСР; технические решения невозможны - организация альтернативной формы обслуживания

Комментарий к заключению: ВНД

4. Зоны целевого назначения здания (целевого посещения объекта)

Вариант II - места приложения труда

Наименование функционально-планировочного элемента	Наличие элемента есть/ № на № нет плане фото	Выявленные нарушения и замечания		Работы по адаптации объектов	
		Содержание	Значимо для инвалида (категория)	Содержание	Виды работ
Место приложения труда	нет				

II Заключение по зоне:

Наименование структурно-функциональной зоны	Состояние доступности* (к пункту 3.4 Акта обследования ОСИ)	Приложение		Рекомендации по адаптации (вид работы)** к пункту 4.1 Акта обследования ОСИ
		№ на плане	№ фото	
Место приложения труда	ВИД			ВНД

* указывается: **ДП-В** - доступно полностью всем; **ДП-И** (К, О, С, Г, У) - доступно полностью избирательно (указать категории инвалидов); **ДЧ-В** - доступно частично всем; **ДЧ-И** (К, О, С, Г, У) - доступно частично избирательно (указать категории инвалидов); **ДУ** - доступно условно, **ВНД** - недоступно

**указывается один из вариантов: не нуждается; ремонт (текущий, капитальный); индивидуальное решение с ТСР; технические решения невозможны - организация альтернативной формы обслуживания

Комментарий к заключению: **ВНД**

4. Зоны целевого назначения здания (целевого посещения объекта)

Вариант III - жилые помещения

Наименование функционально-планировочного элемента	Наличие элемента			Выявленные нарушения и замечания		Работы по адаптации объектов	
	есть/нет	№ на плане	№ фото	Содержание	Значимо для инвалида (категория)	Содержание	Виды работ
Жилые помещения	нет						

II Заключение по зоне:

Наименование структурно-функциональной зоны	Состояние доступности* (к пункту 3.4 Акта обследования ОСИ)	Приложение		Рекомендации по адаптации (вид работы)** к пункту 4.1 Акта обследования ОСИ
		№ на плане	№ фото	
Жилые помещения	ВНД			ВНД

* указывается: ДП-В - доступно полностью всем; ДП-И (К, О, С, Г, У) - доступно полностью избирательно (указать категории инвалидов); ДЧ-В - доступно частично всем; ДЧ-И (К, О, С, Г, У) - доступно частично избирательно (указать категории инвалидов); ДУ - доступно условно, ВНД - недоступно

**указывается один из вариантов: не нуждается; ремонт (текущий, капитальный); индивидуальное решение с ТСП; технические решения невозможны - организация альтернативной формы обслуживания

Комментарий к заключению:ВНД

5. Санитарно-гигиенических помещений

\» пп	Наименование функционально-планировочного элемента	Наличие элемента		Выявленные нарушения и замечания		Работы по адаптации объектов		
		есть/нет	№ на плане	№ фото	Содержание	Значимо для инвалида (категория)	Содержание	Виды работ
5.1	Туалетная комната	есть			В одном помещении для мальчиков и девочек, узкие. Нет кабинок для инвалидов.	ВНД	Технически невозможны	
5.2	Душевая/ ванная комната	нет						
5.3	Бытовая комната (гардеробная)	нет						
ОБЩИЕ требования к зоне								

II Заключение по зоне:

Наименование структурно-функциональной зоны	Состояние доступности* (к пункту 3.4 Акта обследования ОСИ)	Приложение		Рекомендации по адаптации (вид работы)** к пункту 4.1 Акта обследования ОСИ
		№ на плане	№ фото	
Санитарно - гигиенические помещения	ВНД			ВНД

* указывается: ДП-В - доступно полностью всем; ДП-И (К, О, С, Г, У) - доступно полностью избирательно (указать категории инвалидов); ДЧ-В - доступно частично всем; ДЧ-И (К, О, С, Г, У) - доступно частично избирательно (указать категории инвалидов); ДУ - доступно условно, ВНД - недоступно

**указывается один из вариантов: не нуждается; ремонт (текущий, капитальный); индивидуальное решение с ТСР; технические решения невозможны - организация альтернативной формы обслуживания

Комментарий к заключению: ВНД

6. Системы информации на объекте

№ п.п.	Наименование функционально-планировочного элемента	Наличие элемента			Выявленные нарушения и замечания		Работы по адаптации объектов	
		есть/нет	№ на плане	№ фото	Содержание	Значимо для инвалида (категория)	Содержание	Виды работ
6.1	Визуальные средства	нет			Отсутствуют визуальные средства на объекте.		Установка визуальных средств по ОСИ	Индивидуальное решение
6.2	Акустические средства	нет			Отсутствуют акустические средства информации на ОСИ		Установка акустические средства информации на ОСИ	Индивидуальное решение
6.3	Тактильные средства	нет			Отсутствуют тактильные средства информации на ОСИ		Установка тактильных средства информации на ОСИ	индивидуальное решение ;
	ОБЩИЕ требования к зоне							

II Заключение по зоне:

Наименование структурно-функциональной зоны	Состояние доступности* (к пункту 3.4 Акта обследования ОСИ)	Приложение		Рекомендации по адаптации (вид работы)** к пункту 4.1 Акта обследования ОСП
		№ на плане	№ фото	
Система информации на объекте	ВНД			ВНД

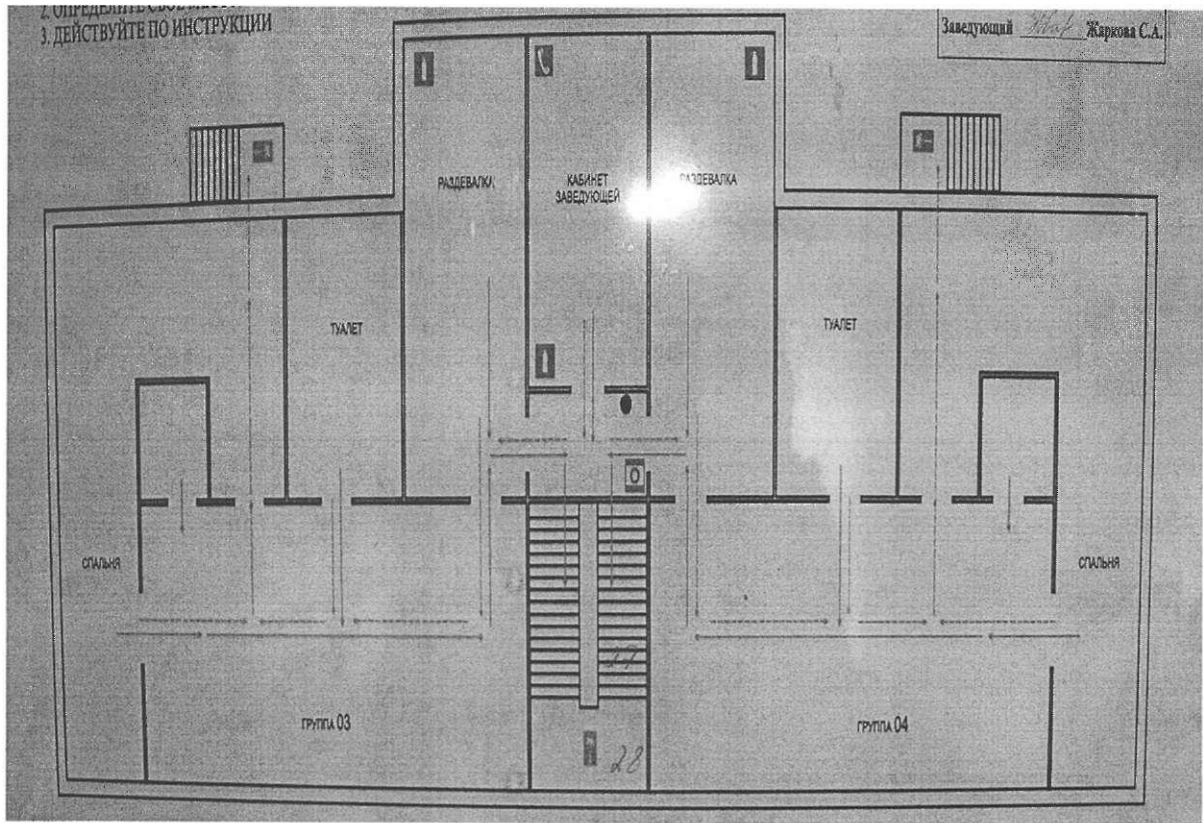
* указывается: **ДП-В** - доступно полностью всем; **ДП-И** (К, О, С, Г, У) - доступно полностью избирательно (указать категории инвалидов); **ДЧ-В** - доступно частично всем; **ДЧ-И** (К, О, С, Г, У) - доступно частично избирательно (указать категории инвалидов); **ДУ** - доступно условно, **ВНД** - недоступно

**указывается один из вариантов: не нуждается; ремонт (текущий, капитальный); индивидуальное решение с ТСР; технические решения невозможны - организация альтернативной формы обслуживания

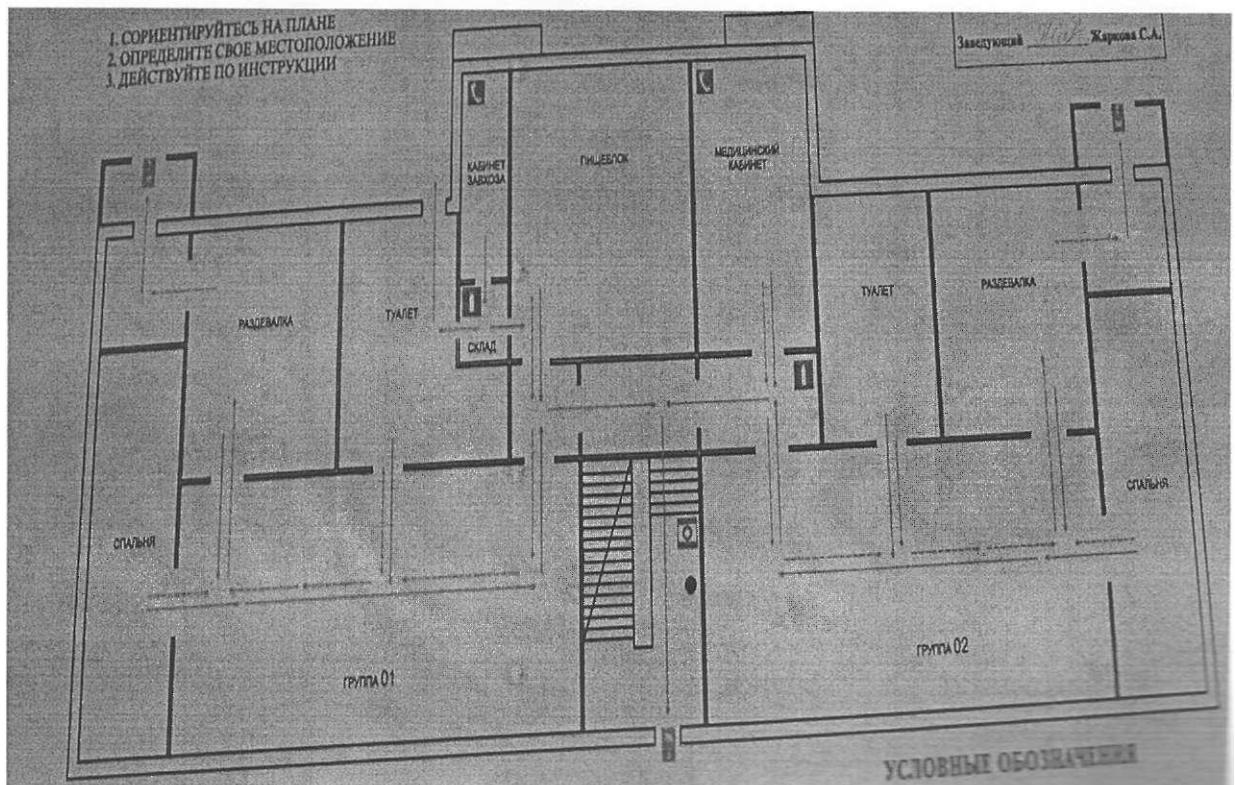
Комментарий к заключению:ВНД

Поэтажные планы эвакуации МДОУ «Детский сад № 70»

1 этаж.

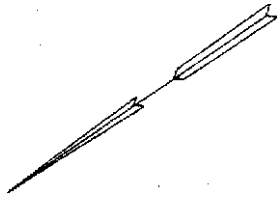


2 этаж.



План земельного участка
масштаб 1:500

Ю

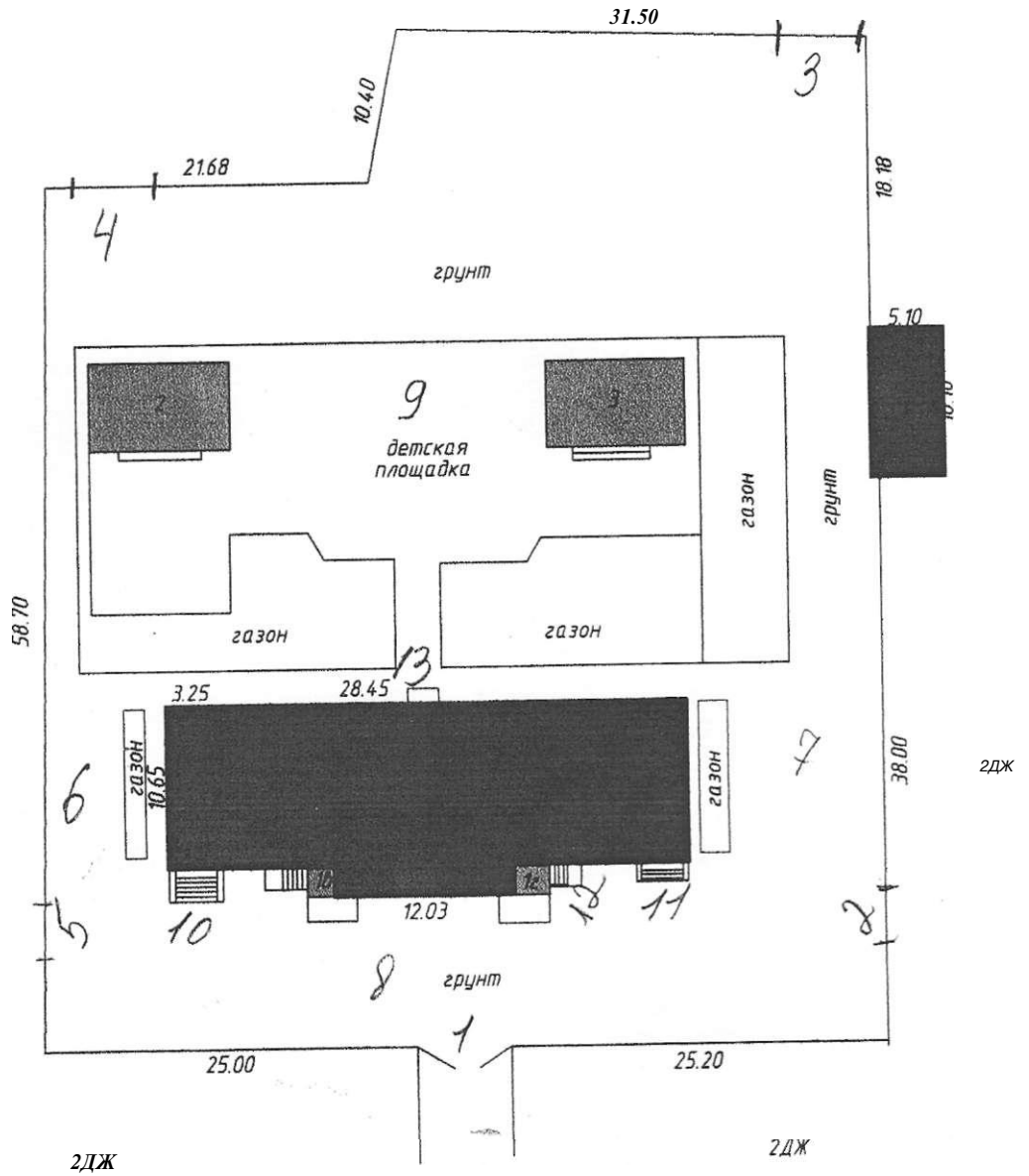


2ДЖ

-шш

5КЖ

ШШ



Республиканский государственный
центр "Недвижимость"

"04" февраля 2011г.

Исполнил: ^^^--/ (Пустошкина Я

Проверил: ШШ (

Директор: (Марков **ЛИ.**

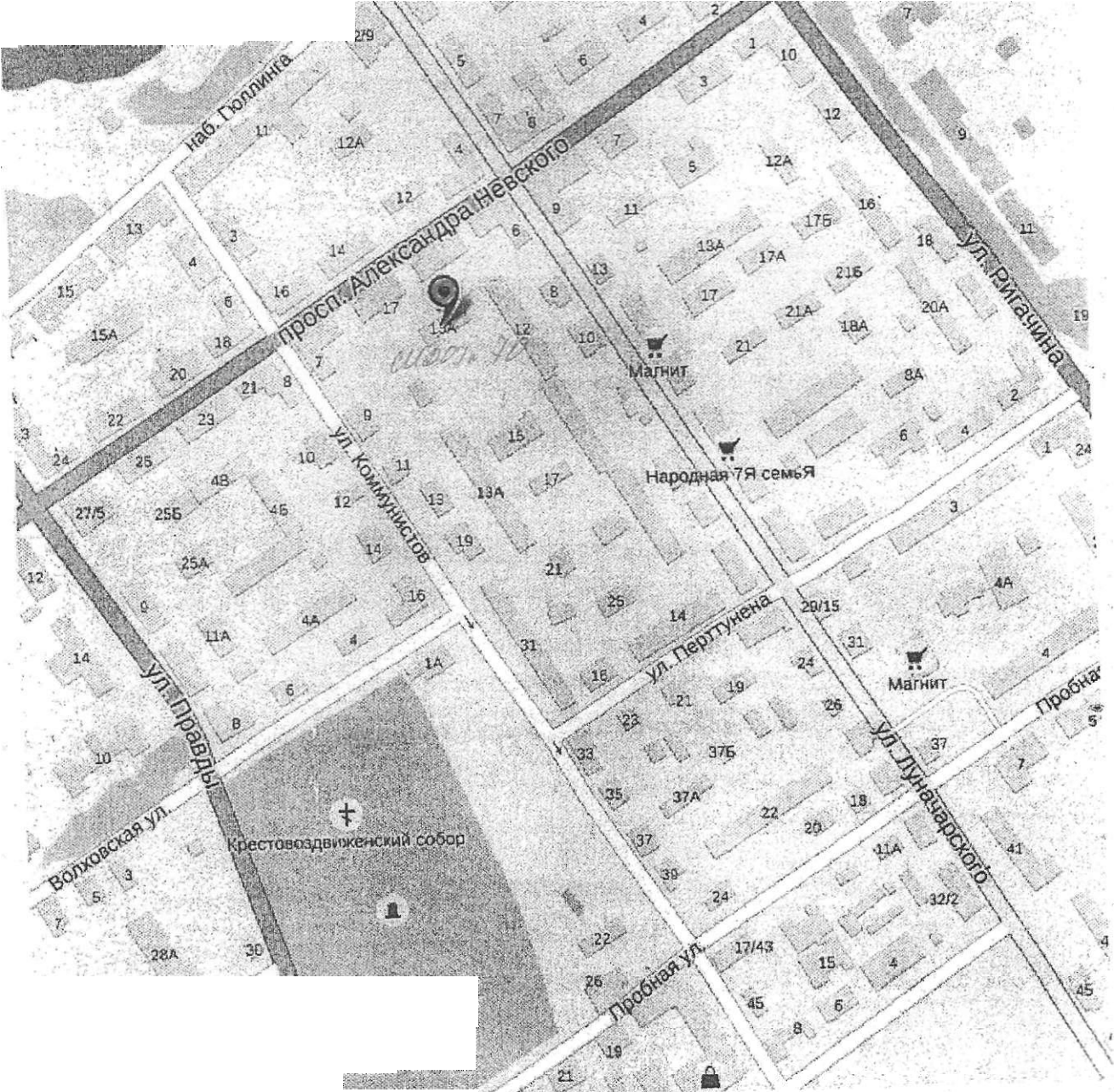

Индекс

карты



г. Карелия 5- SPA

8Ц Степи КаретWM



проспект Александра Невского, 15а
район Голиковка, Петрозаводск, Республика Карелия, Россия

[http://maps.yandex.rWprint/?text=%D0%A0%D0%BE%D1%81%D1^](http://maps.yandex.rWprint/?text=%D0%A0%D0%BE%D1%81%D1%81%D0%A0%D0%BE%D1%81%D1%81%D0%A0%D0%BE%D1%81%D1%81)

**План адаптации объектов социальной инфраструктуры
для инвалидов и других МГН
на _____ год**

Наименование объекта и название организации, расположенной на объекте	Адрес объекта	№ паспорта доступности объекта	Плановые работы		Ожидаемый результат(по состоянию доступности)	Финансирование		Ответственный исполнитель, соисполнители	Дата текущего контроля
			Содержание работ*	Вид** работ		Объем, тыс.руб.1	Источник		
Муниципальное бюджетное дошкольное образовательное учреждение Петрозаводского городского округа «Детский сад №70 «Цветик семицветик»	185005, Ресгублика Карелия, г. Петрозаводск, проспект Александра Невского, д. 15-А	б/н		Капитальный ремонт	ДП-В			10 Заведующий	и 2020

Примечание: структура (разделы) плана формируются аналогично структуре Реестра объектов социальной инфраструктуры

* - указываются мероприятия в соответствии с разделом управленческих решений - «Рекомендации по адаптации основных структурных элементов объекта» Паспорта объекта социальной инфраструктуры

** - указывается вид работы в соответствии с классификатором: **ТР** - текущий ремонт
ПСД - подготовка проектно-сметной документации
Стр - строительство
КР - капитальный ремонт
Рек - реконструкция
Орг - организация альтернативной формы обслуживания и др. орг. мероприятия

*** - указывается: **ДП-В** - доступен полностью всем; **ДП-И** (К, О, С, Г, У) - доступен полностью избирательно (указать, каким категориям инвалидов); **ДЧ-В** - доступен частично всем; **ДЧ-И** (К, О, С, Г, У) - доступен частично избирательно (указать категории инвалидов); **ДУ** - доступно условно (ДУ-В или ДУ-И)

**РЕЕСТР ОБЪЕКТОВ СОЦИАЛЬНОЙ ИНФРАСТРУКТУРЫ
в сфере образования**

1. Общие сведения об объекте							2. Характеристика деятельности (по обслуживанию населения)			
№ № п/п	Наименование объекта	Адрес объекта	№ паспорта доступности объекта	Название организации	Форма собствен- ности	Вышестоящая организация	Виды оказываемых услуг	Категории населения, которым оказываются услуги	Кategori и инвалиде в	Испол- нитель индивидуал ьной программы реабилитаци и инвалида (да, нет)
1	2	3	4	5	6	7	8	9	10	11
1	Муниципальное бюджетное дошкольное образовательное учреждение Петрозаводского городского округа «Детский сад №70 «Цветик – семицветик»	185005, Республика Карелия, г. Петрозаводск, проспект Александра Невского, д. 15-А		Муниципальное бюджетное дошкольное образовательное учреждение Петрозаводского городского округа «Детский сад №70 «Цветик – семицветик»	Договор ссуды	Администрация Петрозаводского городского округа	Предоставление общедоступного и бесплатного дошкольного образования по образовательным программам дошкольного образования и обеспечение присмотра и ухода за	Дети дошкольного возраста от 3 до 8 лет		

3. Состояние доступности объекта				4. Управленческое решение					
№ № п/п	Вариант обустройства объекта ¹	Состояние доступности (в т.ч. для различных категорий инвалидов) ²	Нуждаемость и очередность адаптации	Виды работ по адаптации ³	Плановый период (срок) исполнения	Ожидаемый результат (по состоянию доступности) ⁴	Дата контроля	Результаты контроля ⁵	Дата актуализации информации на региональном сегменте раздела «Карта объектов»
1	12	13	14	15	16	17	18	19	20
1	ВНД	ДП-И (Г,И)	Текущий (установка звуковых сигналов, тактильных табличек) Капитальный (асфальт, игровые площадки)			ДП-И (Г,С)			

¹ указывается один из вариантов: доступность всех зон и помещений (далее - «А»), доступны специально выделенные участки и помещения (далее - «В»)

указывается: доступен полностью всем (далее - ДП-В)-; доступен полностью избирательно (указать, каким категориям инвалидов) (далее - ДП-И) (категории ИИВШИДОВ: К - инвалиды-колясочники, О - инвалиды с нарушениями опорно-двигательного аппарата, С - инвалиды с нарушениями зрения, Г - инвалиды с нарушениями слуха, У- инвалиды с умственной отсталостью); доступно условно (далее - ДУ); недоступно - (далее - ВНД)

² код п.м.к - к } шиш из вариантов (видов работ): не нуждается; ремонт (текущий, капитальный); индивидуальное решение с техническими средствами реабмлит;

³ < Г) п-мш'кткне решения невозможны организация альтернативной формы обслуживания

⁴ . iiiii.ii и ч н I It доступен полностью всем; ДП-И (К, О, С, Г, У) - доступен полностью избирательно (указать, каким категориям инвалидов); ДЧ-В - доступен избирательно (указать, каким категориям инвалидов); ДУ - доступно условно

⁵in' I' is ii y inn iii мол iii 11 in и ii.п ими. ix мероприятий и i равнении с ожидаемыми результа там и.